

# Bad Salzschlirf






## Wohnbaugebiet - "Rhönblick"

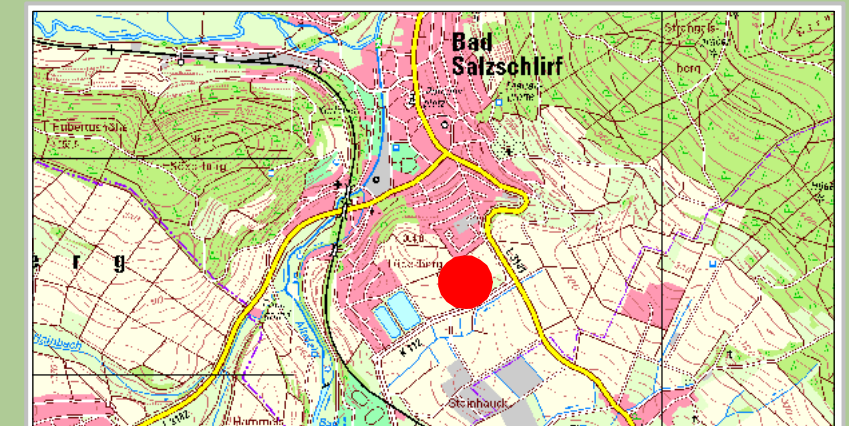
### Vergabeplan

Stand: 12.10.2016



**Projektleiter Elmar Franke**  
**Hessische Landgesellschaft mbH**  
**Wilhelmshöher Allee 157-159**  
**34121 Kassel**  
**Tel: 0561/3085-120**  
**Email: [elmar.franke@hlg.org](mailto:elmar.franke@hlg.org)**  
**Internet: [www.hlg.org](http://www.hlg.org)**

-  freie Grundstücke
-  verkauft
-  Reserviert
-  Spielplatz
-  Strassenverkehr



Bearbeiter: B. Gutheil Datum: 12.10.2016

Datengrundlage: amtliche ALKIS-Daten Stand 2015, Dig. Orthophoto, DTK25, ATKIS-Daten Hessisches Landesamt für Bodenmanagement und Geoinformation Umweltfachdaten HLG Wiesbaden und Forsteinrichtung und Naturschutz (FENA) Gießen. Weitergabe sowie Vervielfältigung nicht gestattet. Erstellt mit GeoMedia pro 6.1