









Legende

-  Baugrenze B-Plan
-  verkauft
-  reserviert
-  freie Flächen
-  mögl. Zusätzliche Photovoltaikflächen
-  Gebietsgrenze
-  Temporär belegt



HLG
 Hessische Landesgesellschaft mbH
 Staatliche Treuhandstelle für ländliche Bodenordnung

Arbeitsgruppe Innenentwicklung und demografischer Wandel

**Stadt Homberg (Efze)
 Kasernen-Konversion**

Stand Vermarktung

Maßstab: 1 : 3.500
 Variante: Luftbild
 Bear. Mras
 Dat.: 15.12.2015
 Geänd.: 17.05.2023

Hessische Landesgesellschaft mbH
 Wilhelmshöher Allee 157-159
 34121 Kassel
 Phone 0561/3085-0 oder 0561/3085183
 Email: Patrick.Kucharski@hlg.org
 Internet: www.hlg.org

Der Bauherr:
 Der Entwurfsverfasser:

Wichtige Hinweise: Die Baugrenzen sind nur eine Orientierungshilfe. Die tatsächlichen Baugrenzen sind durch die Baugrenzenvermessung festzulegen. Die Flächen sind nicht verbindlich zugeteilt. Die Flächen sind nicht verbindlich zugeteilt. Die Flächen sind nicht verbindlich zugeteilt.