

# Stadt Münzenberg

## Baugebiet "In den Wingerten", ST Trais-Münzenberg

Vergabeplan

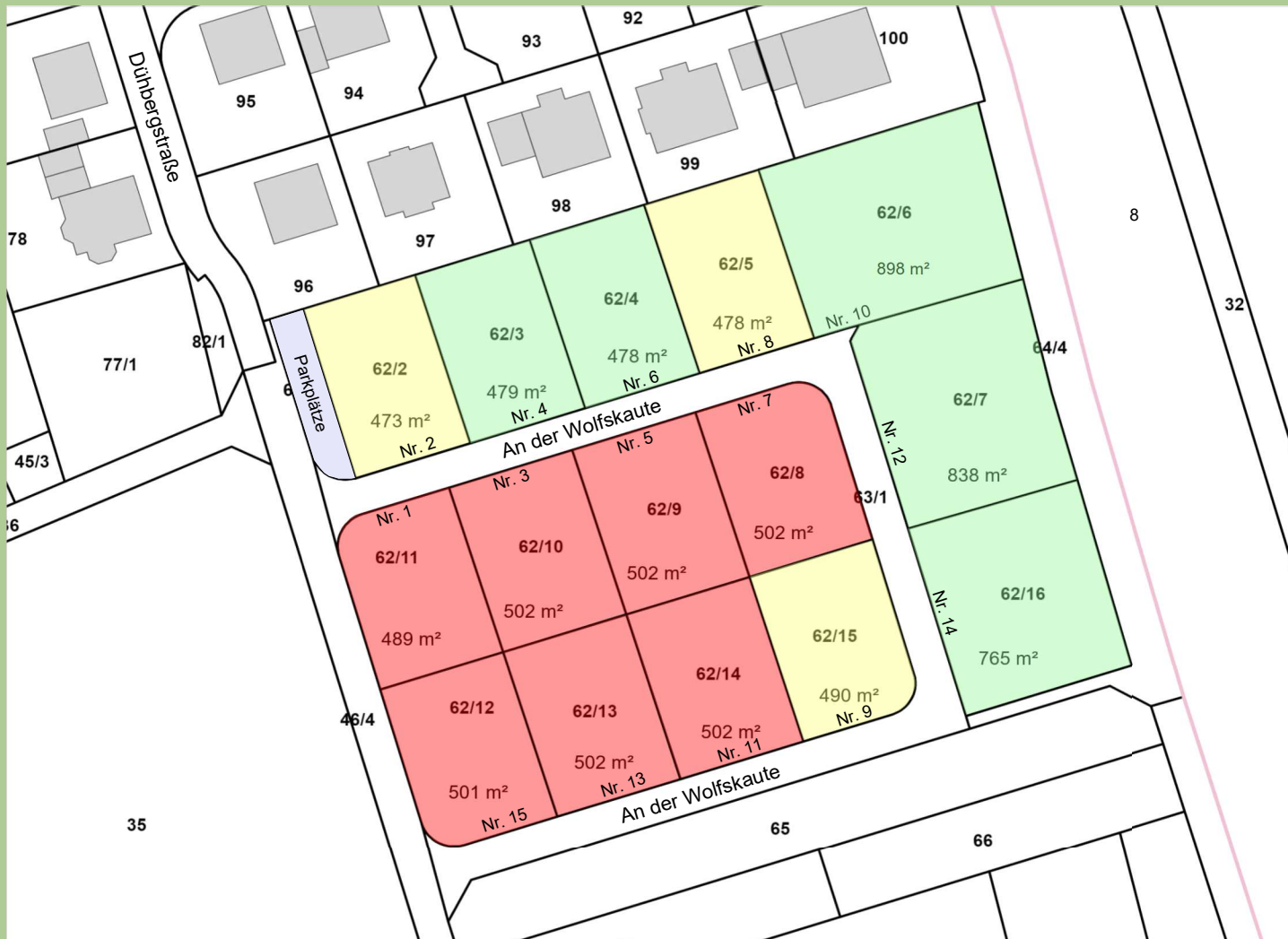
Stand: 19.05.2026

# HLG




Auf gutem Grund.

Hessische Landgesellschaft mbH

Staatliche Treuhandstelle für ländliche Bodenordnung



**Projektleiter Heiko Riehm**  
**Hessische Landgesellschaft mbH**  
**Aulweg 45**  
**35392 Gießen**  
**Tel: 0641/93216-322**  
**Email: [heiko.riehm@hlg.org](mailto:heiko.riehm@hlg.org)**  
**Internet: [www.hlg.org](http://www.hlg.org)**

-  Baugebietsgrenze
-  frei
-  reserviert
-  verkauft



Datengrundlage: amtliche ALKIS-Daten Stand 2020, Dig.Orthophoto.DTK25, ATKIS-Daten Hessisches Landesamt für Bodenmanagement und Geoinformation Umweltschichten H.LUG-Wiesbaden und Forstentwicklung und Naturschutz (FENA) Gießen. Weitergabe sowie Vervielfältigung nicht gestattet. Erstellt mit GeoMedia pro 2018