

Vergabeplan

Stand: 08.12.2025

Hosenfeld

Wohnbaugebiet "Alte Wiese"

HLG

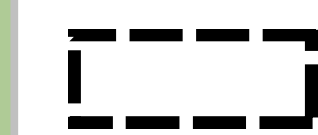





Auf gutem Grund.

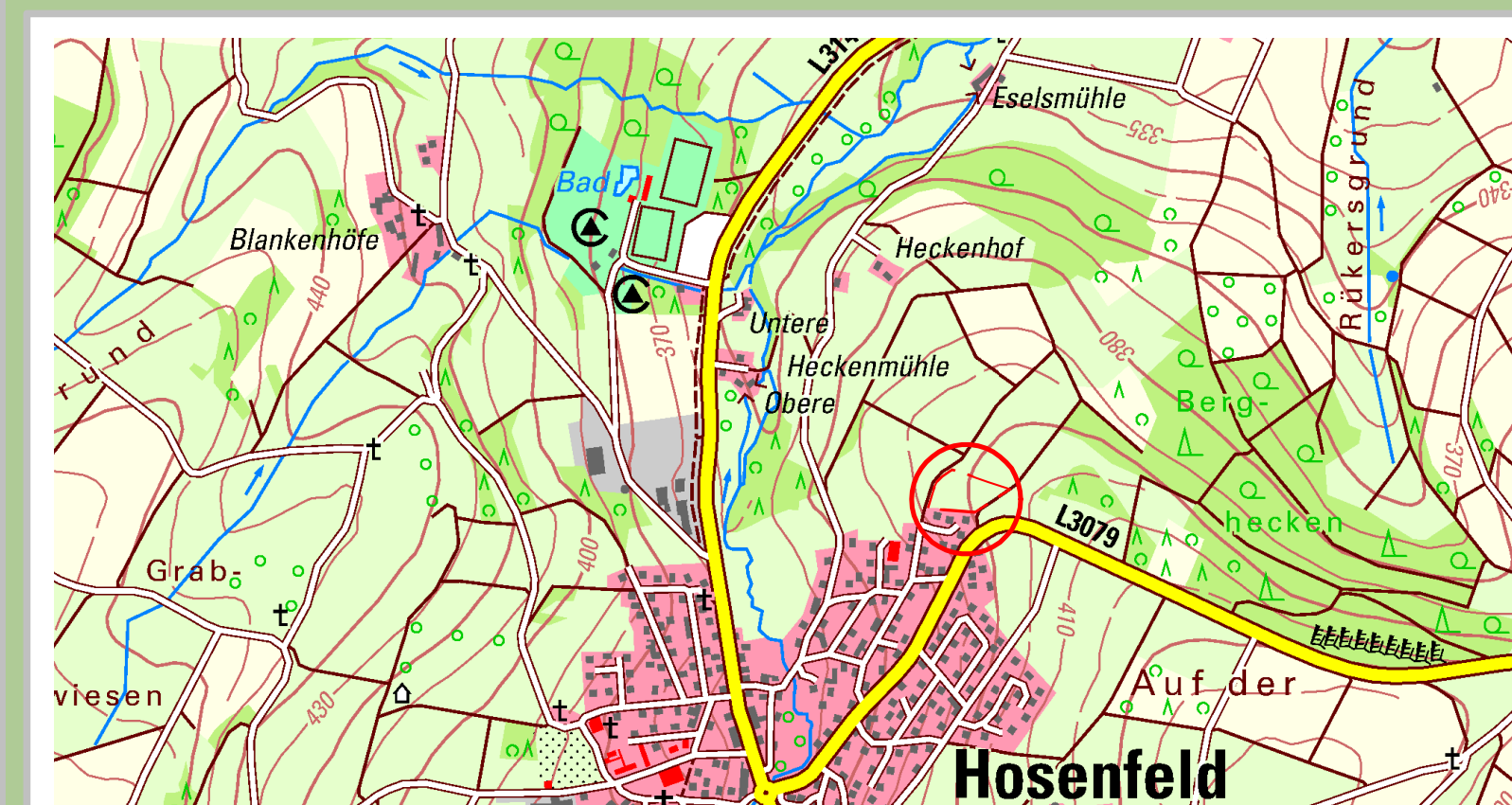
Hessische Landgesellschaft mbH

Staatliche Treuhandstelle für ländliche Bodenordnung

Projektleiter Elmar Franke
Hessische Landgesellschaft mbH
Wilhelmshöher Allee 157 - 159
34121 Kassel
Tel: 0561- 3085-120
Email: elmar.franke@hlg.org
Internet: www.hlg.org

Legende

	Baugebietsgrenze
	frei
	reserviert
	verkauft
	Straße
	Versorgung



Bearbeiter: B. Gutheil Datum: 08.12.2025

Datengrundlage: amtliche ALKIS-Daten Stand 2023, Dig.Orthophoto.DTK25, ATKIS-Daten Hessisches Landesamt für Bodenmanagement und Geoinformation Umweltfachdaten HLUG Wiesbaden und Forsteinrichtung und Naturschutz (FENA) Gießen. Weitergabe sowie Vervielfältigung nicht gestattet. Erstellt mit GeoMedia pro 6.1