

Vergabeplan

Stand: 14.11.2024

Gersfeld- Ortsteil Gersfeld Wohnbaugesamt - "Oberes Kirchhoffeld"






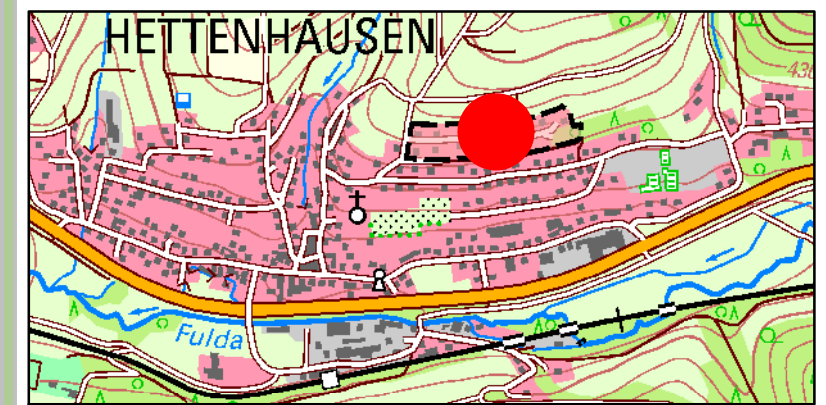
Auf gutem Grund.

Hessische Landgesellschaft mbH
Staatliche Treuhandstelle für ländliche Bodenordnung



Projektleiter Elmar Franke
Hessische Landgesellschaft mbH
Wilhelmshöher Allee 157-159
34121 Kassel
Tel: 0561/3085-120
Email: elmar.franke@hlg.org
Internet: www.hlg.org

-  Baugrenze
-  frei
-  reserviert
-  verkauft



Bearbeiter: J.Mras Datum: 14.11.2024

Datengrundlage: amtliche ALKIS-Daten Stand 2023, Dig.Orthophoto,DTK25, ATKIS-Daten Hessisches Landesamt für Bodenmanagement und Geoinformation Umweltfachdaten HLUG Wiesbaden und Forsteinrichtung und Naturschutz (FENA) Gießen. Weitergabe sowie Vervielfältigung nicht gestattet. Erstellt mit GeoMedia pro 2018