

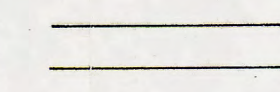


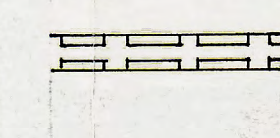
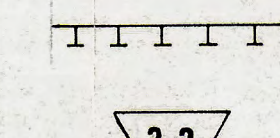




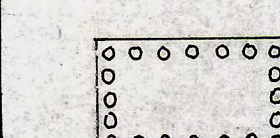
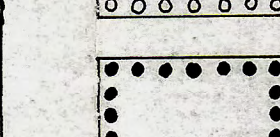




ZEICHENERKLÄRUNG

-  Baugrenze
 -  Verkehrsflächen (verkehrsberuhigter Bereich)
 -  Straßenverkehrsflächen
 -  Straßenverkehrsflächen (Wirtschaftswege)
 -  Grenze des räumlichen Geltungsbereiches des Bebauungsplanes
 -  Mit Leitungsrechten zu belastende Flächen
 -  Flächen für Maßnahmen zum Schutz, zur Pflege und zur Entwicklung von Natur und Landschaft
 -  Nummer der textlichen Festsetzung
 -  Bäume, zu erhalten
 -  Bäume, geplant
 -  Sträucher und Gehölze, zu erhalten
 -  Sträucher und Gehölze, zu pflanzen
 -  offener Graben, zu erhalten
 -  Umgrenzung von Flächen zum Anpflanzen von Bäumen, Sträuchern und sonstigen Bepflanzungen
 -  Umgrenzung von Flächen zur Erhaltung von Bäumen, Sträuchern und sonstigen Bepflanzungen
- 454,60 Höhen über NN

Verfahren
zur Aufstellung des Bebauungsplanes Nr. 10 der Ortsgemeinde Derschen, Auf der Kornbitz

- 1. Aufstellungsbeschluss**
§ 2 (1) BauGB
- vom Rat gefasst am 01.03.1993
- ortsüblich bekanntgemacht am 16.04.1993
- 2. Beteiligung benachbarter Gemeinden**
§ 2 (2) BauGB am 12.07.1994
- 3. Beteiligung der Träger öffentlicher Belange**
§ 4 BauGB vom 12.07.1994 bis 09.08.1994
- 4. Beteiligung der Bürger**
- frühzeitige § 3 (1) BauGB bekanntgemacht am 05.08.1994
erfolgt am 17.08.1994
- Öffentliche Auslegung § 3 (2) BauGB bekanntgemacht am 02.12.1994
erfolgt vom 12.12.1994 bis 12.01.1995
- erneute öffentliche Auslegung bekanntgemacht am 21.04.1995
erfolgt vom 02.05.1995 bis 02.06.1995
- 5. Satzungsbeschluss**
§ 10 BauGB am
- 6. Genehmigungsantrag - Anzeige**
§ 11 BauGB gestellt bzw. vorgelegt am
Genehmigung bzw. Rückantwort vom
- 7. Ortsübliche Bekanntmachung**
§ 12 BauGB vom
- 8. Ausgefertigt** am

**BEBAUUNGSPLAN NR. 10
DER ORTSGEMEINDE DERSCHEN
„AUF DER KORNBITZE“ M.1:500**

Es wird bestätigt, dass der Inhalt dieses Bebauungsplanes mit seinen Festsetzungen durch Zeichnung, Farbe, Schrift und Text mit den hierzu ergangenen Beschlüssen des Gemeinderates übereinstimmt und dass die für die Rechtswirksamkeit maßgebenden Verfahrensvorschriften beachtet wurden.
Der Bebauungsplan wird hiermit ausgefertigt.
Derschen, den 05.02.03

ORTSGEMEINDE DERSCHEN
DERSCHEN, DEN 05.02.03
Anneliese Heß
- Anneliese Heß -
1. Ortsbeigeordnete



GEMARKUNG DERSCHEN
FLUR 7 u 9
MAßSTAB 1 : 500

Angefertigt aufgrund amtlicher Unterlagen,
Erzdat./den 20 Januar 1992
Anneliese Heß
Öffentl. best. Verm. Ing.