










Plan zur vereinfachten Änderung des Bebauungsplanes „Auf dem Weidenstrauch“ der Ortsgemeinde Emmerzhausen

Maßstab 1 : 500

Zeichenerklärung

-  Baugrenze
-  Straßenverkehrsfläche
-  Straßenbegrenzungslinie
-  Verkehrsfläche besonderer Zweckbestimmung
-  Zweckbestimmung
-  P Privatparkplatz Kirchengemeinde
-  Stellung der baulichen Anlagen (Hauptgebäude-richtung)
-  Grenze des räumlichen Geltungsbereiches des Bebauungsplanes (Bereich der vereinfachten Änderung)
-  Mit Geh- Fahr- und Leitungsrechten zu belastende Flächen

Es wird bestätigt, dass der Inhalt dieses Bebauungsplanes mit seinen Festsetzungen durch Zeichnung, Farbe, Schrift und Text mit den hierzu ergangenen Beschlüssen des Gemeinderates übereinstimmt und dass die für die Rechtswirksamkeit maßgebenden Verfahrensvorschriften beachtet wurden.

Der Bebauungsplan wird hiermit ausgefertigt.

Ortsgemeinde Emmerzhausen

Emmerzhausen, den 20.09.2001

Mudersbach
Mudersbach, Ortsbürgermeister

Gezeichnet

Verbandsgemeindeverwaltung Daaden
Bearbeiter: Dipl.-Ing. I. Breitenbach
Bahnhofstraße 4
57567 Daaden

